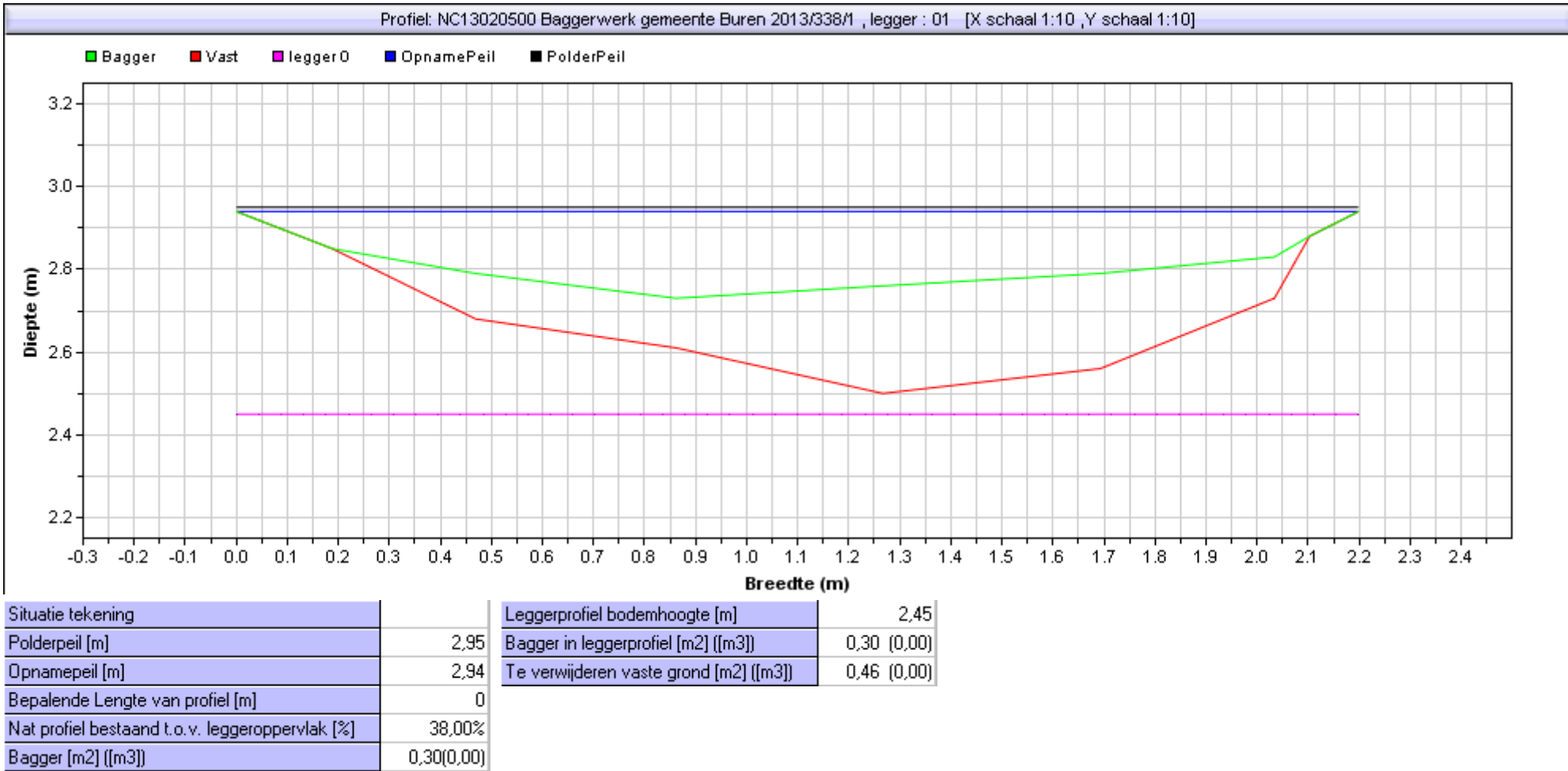
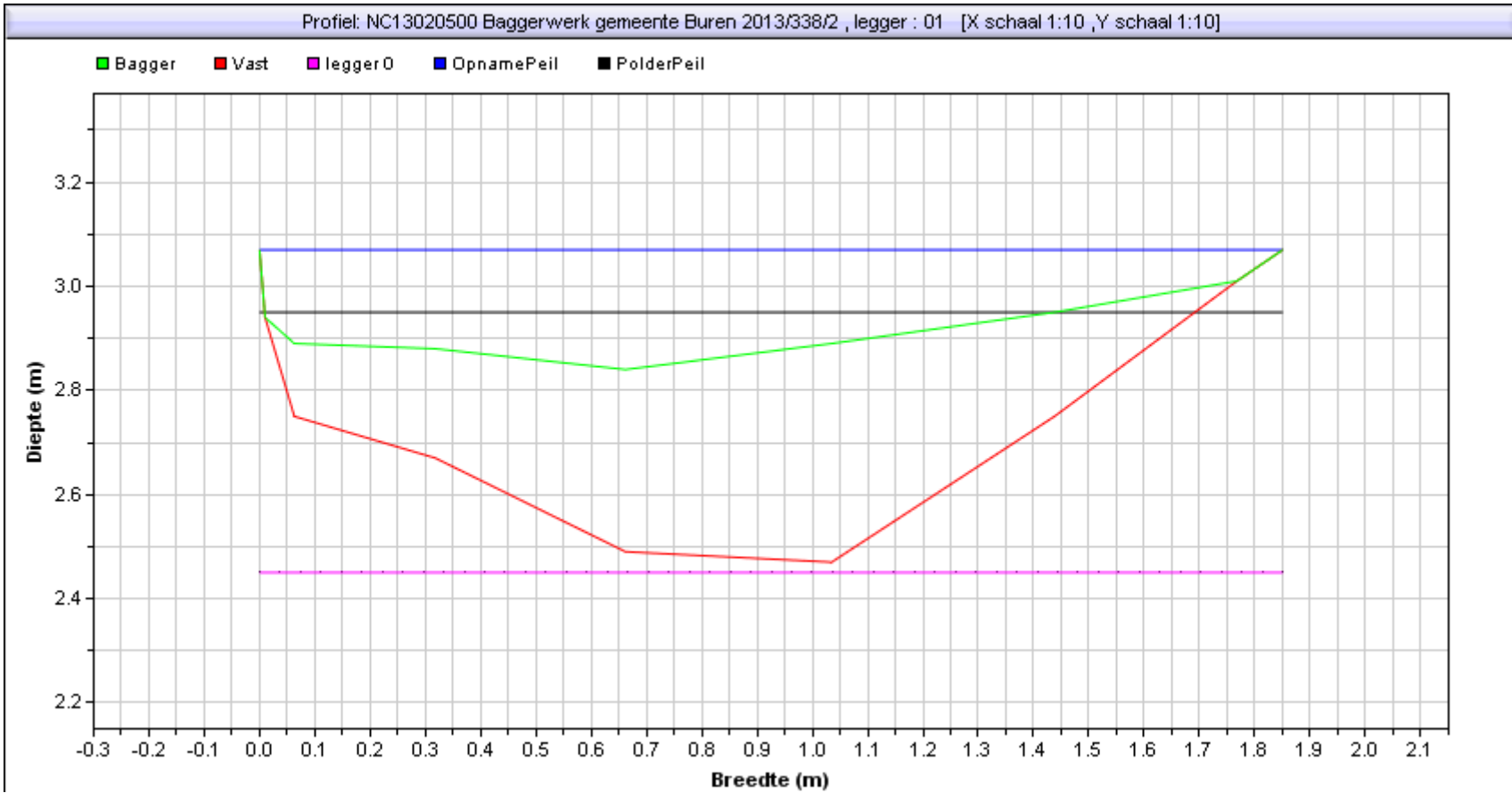


Gebied : NC13020500 Baggerwerk gemeente Buren 2013
Project :
Bedrijf : RPS
Dwarsprofiel : 338 / 1 Datume uitpeiling: 0:00:00
Beschrijving :



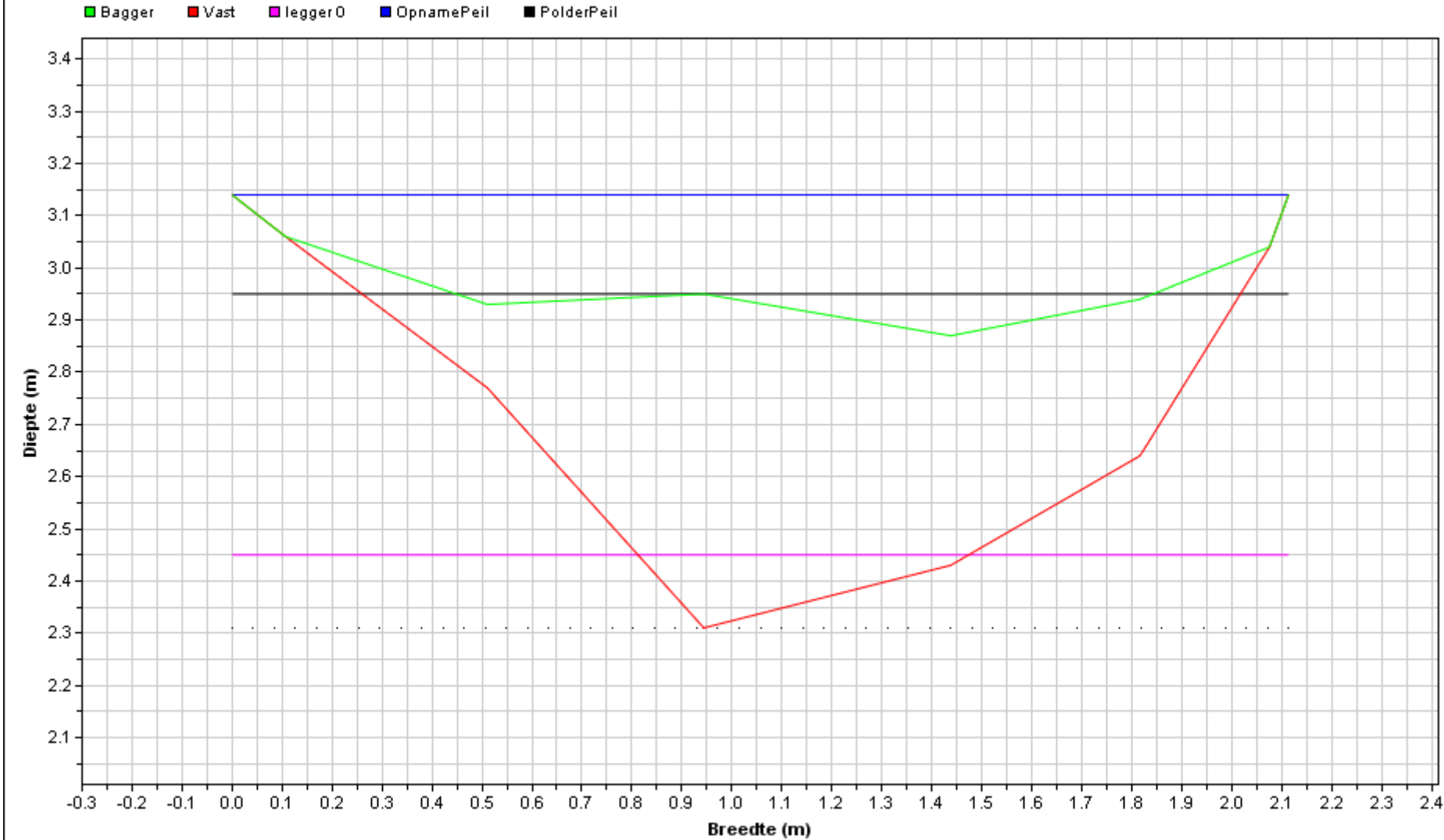
Gebied : NC13020500 Baggerwerk gemeente Buren 2013
Project :
Bedrijf : RPS
Dwarsprofiel : 338 / 2 Datume uitpeiling: 0:00:00
Beschrijving :



Situatie tekening		Leggerprofiel bodemhoogte [m]	2,45
Polderpeil [m]	2,95	Bagger in leggerprofiel [m2] ([m3])	0,45 (0,00)
Opnamepeil [m]	3,07	Te verwijderen vaste grond [m2] ([m3])	0,40 (0,00)
Bepalende Lengte van profiel [m]	0		
Nat profiel bestaand t.o.v. leggeroppervlak [%]	13,00%		
Bagger [m2] ([m3])	0,45(0,00)		

Gebied : NC13020500 Baggerwerk gemeente Buren 2013
Project :
Bedrijf : RPS
Dwarsprofiel : 338 / 3 Datume uitpeiling: 0:00:00
Beschrijving :

Profiel: NC13020500 Baggerwerk gemeente Buren 2013/338/3 , legger : 01 [X schaal 1:10 ,Y schaal 1:10]



Situatie tekening		Leggerprofiel bodemhoogte [m]	2,45
Polderpeil [m]	2,95	Bagger in leggerprofiel [m2] ([m3])	0,60 (0,00)
Opnamepeil [m]	3,14	Te verwijderen vaste grond [m2] ([m3])	0,46 (0,00)
Bepalende Lengte van profiel [m]	0		
Nat profiel bestaand t.o.v. leggeroppervlak [%]	5,00%		
Bagger [m2] ([m3])	0,65(0,00)		